




附件二、各展繪線之圖例

線別	圖例	備註
都市計畫圖展繪線		(R, G, B)=(0, 0, 255)
樁位展繪線		(R, G, B)=(0, 255, 0)
地籍展繪線		(R, G, B)=(255, 0, 0)