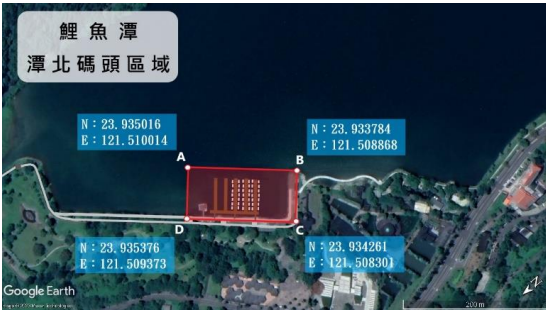
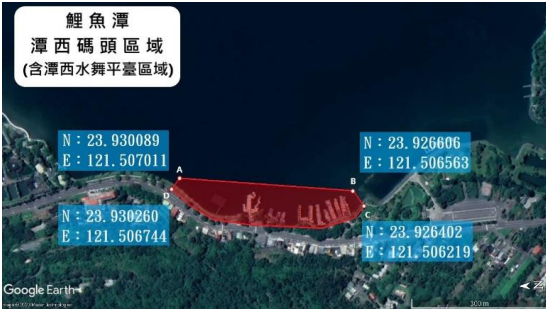
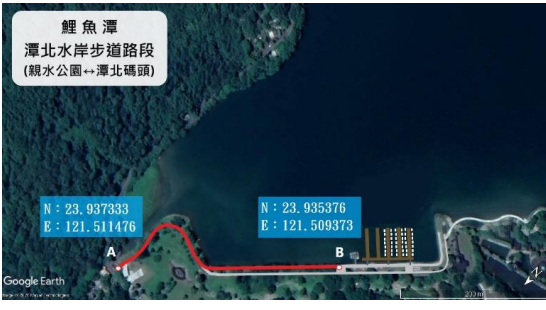


第二點附表

鯉魚潭水域周邊水岸公共設施禁止從事垂釣區域圖示	
禁 釣 區 1	<div style="display: flex; justify-content: space-between;"> <div style="width: 45%;">  <p>鯉魚潭 潭北碼頭區域</p> <p>A點: N: 23.935016, E: 121.510014 B點: N: 23.933784, E: 121.508868 C點: N: 23.934261, E: 121.508301 D點: N: 23.935376, E: 121.509373</p> </div> <div style="width: 50%;"> <p>A點： (N : 23.935016、E : 121.510014)</p> <p>B點： (N : 23.933784、E : 121.508868)</p> <p>C點： (N : 23.934261、E : 121.508301)</p> <p>D點： (N : 23.935376、E : 121.509373)</p> </div> </div>
禁 釣 區 2	<div style="display: flex; justify-content: space-between;"> <div style="width: 45%;">  <p>鯉魚潭 潭西碼頭區域 (含潭西水舞平臺區域)</p> <p>A點: N: 23.930089, E: 121.507011 B點: N: 23.926606, E: 121.506563 C點: N: 23.926402, E: 121.506219 D點: N: 23.930260, E: 121.506744</p> </div> <div style="width: 50%;"> <p>A點： (N : 23.930089、E : 121.507011)</p> <p>B點： (N : 23.926606、E : 121.506563)</p> <p>C點： (N : 23.926402、E : 121.506219)</p> <p>D點： (N : 23.930260、E : 121.506744)</p> </div> </div>
禁 釣 區 3	<div style="display: flex; justify-content: space-between;"> <div style="width: 45%;">  <p>鯉魚潭 潭北水岸步道路段 (觀水公園↔潭北碼頭)</p> <p>A點: N: 23.937333, E: 121.511476 B點: N: 23.935376, E: 121.509373</p> </div> <div style="width: 50%;"> <p>A點： (N : 23.937333、E : 121.511476)</p> <p>B點： (N : 23.935376、E : 121.509373)</p> <p>包括標註線上本處公共設施區域及其近水域端向水域延伸一公尺處。</p> </div> </div>

禁 釣 區 4		A 點： (N : 23.933960、E : 121.508588) B 點： (N : 23.930273、E : 121.506738) 包括標註線上本處公共設施區域及其近水域端向水域延伸一公尺處。
禁 釣 區 5		A 點： (N : 23.926408、E : 121.506225) B 點： (N : 23.923310、E : 121.507027) 包括標註線上本處公共設施區域及其近水域端向水域延伸一公尺處。

鯉魚潭全區示意圖

