

## 區域排水設施範圍審查及核定各階段 應備資料格式及內容說明

### 區域排水設施範圍劃定(檢討變更)勘測報告

- 格式請依據「中央管區域排水設施範圍劃定及變更勘測作業須知」第二十一點附錄一章節架構。

### 區域排水設施範圍圖籍審查版(區域排水設施範圍成果整合圖)

- 本圖係以劃定(檢討變更)勘測報告所附之區域排水設施範圍劃定(檢討變更)成果圖接續製作，會議時張貼之紙圖比例尺以清晰呈現為原則，含指北針、直線比例尺；電子檔圖檔格式為「.dwg」檔格式。格式請參照劃定(檢討變更)勘測報告章節架構劃定(檢討變更)成果圖之說明及附圖。
- 本圖採用最新公告 TWD97 坐標系統之區域排水地形測量成果作為基準，圖面測繪公告之區域排水設施範圍、河防建造物(含堤防、護岸、防砂壩、潛壩、固床工、滯(蓄)洪池、抽水站及水門等)及其名稱、斷面樁(含斷面線)及其編號、攔水堰壩、跨排水建造物及其名稱、區域排水設施範圍內或毗鄰之建築物、高於計畫洪水位之坎邊線(無河防建造物排水段需標示)及其他重要之地物(如毗鄰道路、水溝、田埂與本案測量有關之測量控制點等)及地形(如毗鄰水路、地形與地籍相同之地徵點等)，並套繪原公告之區域排水設施範圍(虛線)、水道治理計畫線及用地範圍線、縣市界、鄉鎮市區界、地段(含小段)、地籍圖、都市計畫區、國有林班地、保安林、原住民保留地及水庫蓄水範圍等。
- 圖面需標示區域排水名稱、水流方向、劃定(檢討變更)之起終點、毗鄰區域排水設施範圍土地權屬分成水利署、公有地及私有地等。

## 區域排水設施範圍圖籍核定版（區域排水設施範圍套繪地籍圖）

- 圖幅大小為 A3 格式，含外封面、內封面、接續一覽圖、新舊圖框號接續一覽圖及區域排水圖籍，如附件 2-1。
- 本圖採用最新公告 TWD97 坐標系統，圖面繪製公告之區域排水設施範圍、劃定或檢討變更之起終點，並實際測繪河防建造物(含堤防、護岸、防砂壩、潛壩、固床工、滯(蓄)洪池、抽水站及水門等)及其名稱、斷面樁(含斷面線)及其編號、攔水堰壩、跨排水建造物及其名稱、區域排水設施範圍內或毗鄰之建築物、坡坎及其他重要之地物(如毗鄰道路、田埂與本案測量有關之測量控制點等)及地形(如毗鄰水路等)。圖面需標示區域排水名稱、水流方向，並套繪原公告之區域排水設施範圍(虛線)、水道治理計畫線及用地範圍線、縣市界、鄉鎮市區界、地段界及地段名、地籍及地號(毗鄰區域排水設施範圍土地權屬分成水利署、公有地及私有地)。圖框為 35cmx25cm，比例尺:1/1000（涵蓋範圍為 350 公尺x250 公尺）。圖框右側標示「區域排水設施範圍套繪地籍圖」、圖籍名稱及圖號(阿拉伯數字)、縣市名、鄉鎮市區名、地段(含小段)名及段代碼。四周中間標明接續圖號(阿拉伯數字)。下側由左至右依序標示「比例尺:1/1000、坐標系統:TWD97〔西元年〕、核定文號：、年月日核定」。左下及右上圖框格點標示縱橫坐標。上側靠右標示「土地實際位置應以地政機關複丈成果為準，實際地籍圖形應以地政機關核發之謄本為準」。
- 接續一覽圖及新舊圖框號接續一覽圖格式參照區域排水圖籍公告圖之接續一覽圖說明。

## 區域排水設施範圍套繪影像參考圖審查版

- ▶光碟電子檔圖幅大小為 A3 格式，含外封面、內封面、接續一覽圖、新舊圖框號接續一覽圖及區域排水設施範圍套繪影像參考圖，如附件 2-2。僅需繳交分幅圖 pdf 電子檔。
- ▶本圖採用最新公告 TWD97 坐標系統，圖面繪製公告之區域排水設施範圍、劃定或檢討變更之起終點，並實際測繪河防建造物(含堤防、護岸、防砂壩、潛壩、固床工、滯(蓄)洪池、抽水站及水門等)及其名稱、斷面樁(含斷面線)及其編號、攔水堰壩、跨排水建造物及其名稱、區域排水設施範圍內或毗鄰之建築物、坡坎及其他重要之地物(如毗鄰道路、田埂與本案測量有關之測量控制點等)及地形(如毗鄰水路等)。圖面需標示區域排水名稱、水流方向，並套繪原公告之區域排水設施範圍(虛線)、水道治理計畫線及用地範圍線、縣市界、鄉鎮市區界、地段界及地段名、地籍及地號、衛星或航拍正射影像(解析度 50 cm 以內)。圖框為 35cmx25cm，比例尺:1/1000 (涵蓋範圍為 350 公尺x250 公尺)。圖框右側標示「區域排水設施範圍套繪影像參考圖」、圖籍名稱及圖號(阿拉伯數字)、縣市名、鄉鎮市區名、地段(含小段)名及段代碼。四周中間標明接續圖號(阿拉伯數字)。下側由左至右依序標示「比例尺:1/1000、坐標系統:TWD97〔西元年〕、核定文號:、年月日核定」。左下及右上圖框格點標示縱橫坐標。上側靠左標示「影像來源: 拍攝時間:」靠右標示「土地實際位置應以地政機關複丈成果為準，實際地籍圖形應以地政機關核發之謄本為準」。
- ▶接續一覽圖及新舊圖框號接續一覽圖格式參照區域排水圖籍公告圖之接續一覽圖說明。

## 區域排水設施範圍線圖層

- ▶區域排水設施範圍線圖層 為 GIS 圖資，圖檔格式為「.kml」檔採 WGS84 坐標，內容僅包含本次公告之區域排水設施範圍線單一圖層，其他圖層請勿納入。

區域排水設施範圍審查及核定各階段圖面主要圖層一覽表

圖層名稱 圖籍名稱	區域排水設施範圍線	原公告區域排水設施範圍線	水道治理計畫線及用地範圍線	尋常洪水水位線	斷面樁(含斷面線)	河防建造物	攔水堰壩、跨排水建造物	重要地形地物	行政區區界	地段	地籍	公私有別	分幅圖框號	原公告分幅圖框號	圖框縱橫坐標	影像
區域排水圖籍審查版	○	○	○	○	○	○	○	○	○	○	○	○				
區域排水圖籍核定版	○	○	○	○	○	○	○	○	○	○	○	○	○		○	
區域排水設施範圍套繪影像參考圖審查版	○	○	○	○	○	○	○	○	○	○	○		○		○	○
接續一覽圖	○				○	○	○		○	○			○		○	
新舊圖框號接續一覽圖	○						○		○				○	○		

註：○表示該圖籍包含之圖層，各圖籍所含細項內容仍請參考各圖籍格式及內容說明。

臺中市

旱溪排水區域排水設施範圍排水圖籍

(自與大里溪匯流處起臺中市東區與大里區交界處雨水下水道箱涵出口點止)

核定版

比例尺:1/1000

經濟部水利署

中華民國109年10月

臺中市

旱溪排水區域排水設施範圍排水圖籍

(自與大里溪匯流處起臺中市東區與大里區交界處雨水下水道箱涵出口點止)

核定版

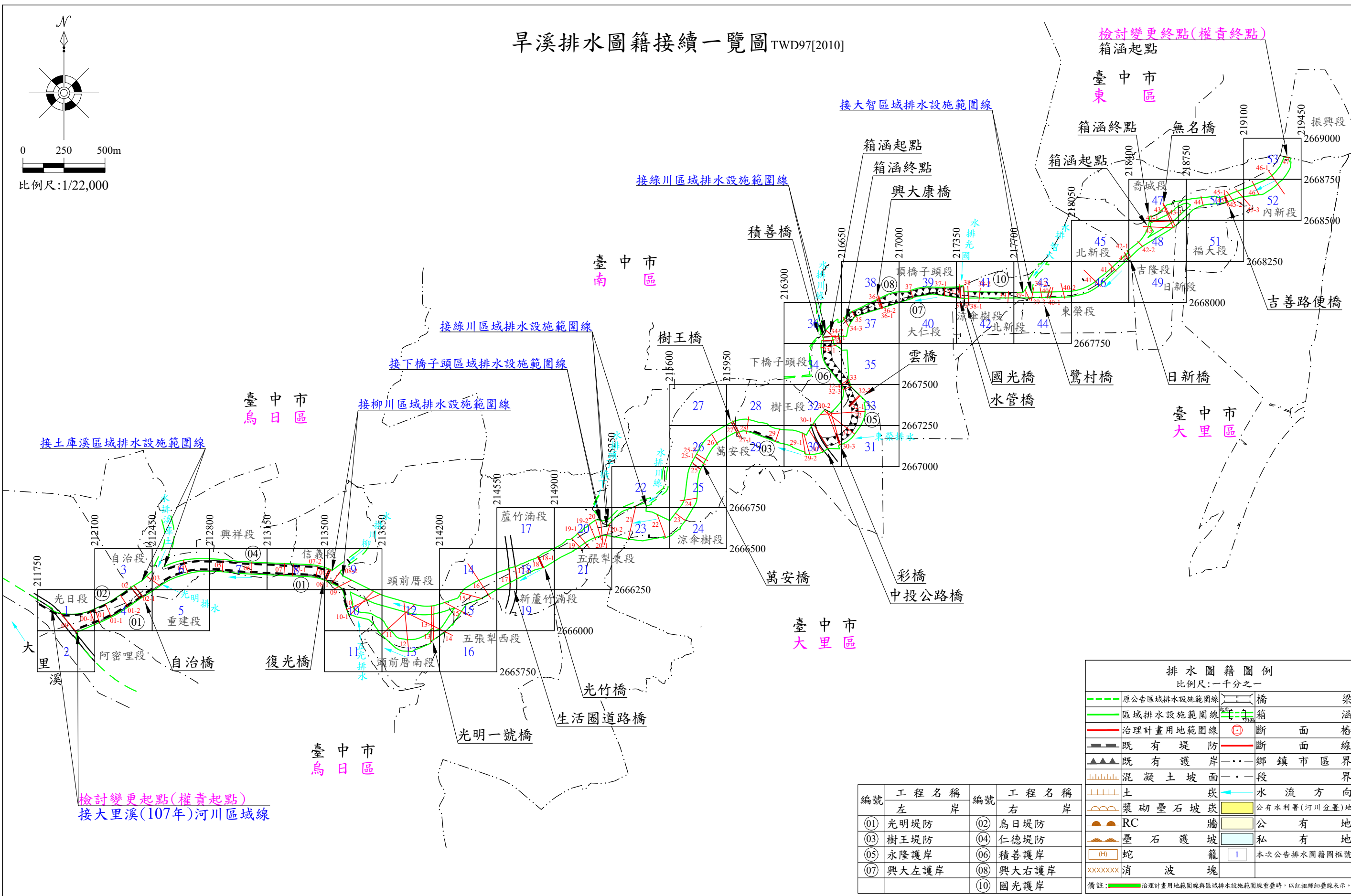
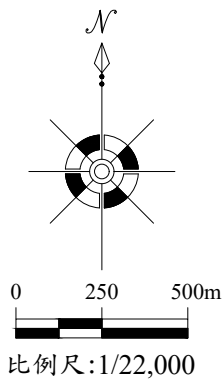
比例尺:1/1000

主辦機關：經濟部水利署第三河川分署

執行單位：經濟部水利署水利規劃分署

中華民國109年10月

# 早溪排水圖籍接續一覽圖 TWD97[2010]



檢討變更起點(權責起點)  
接大里溪(107年)河川區域線

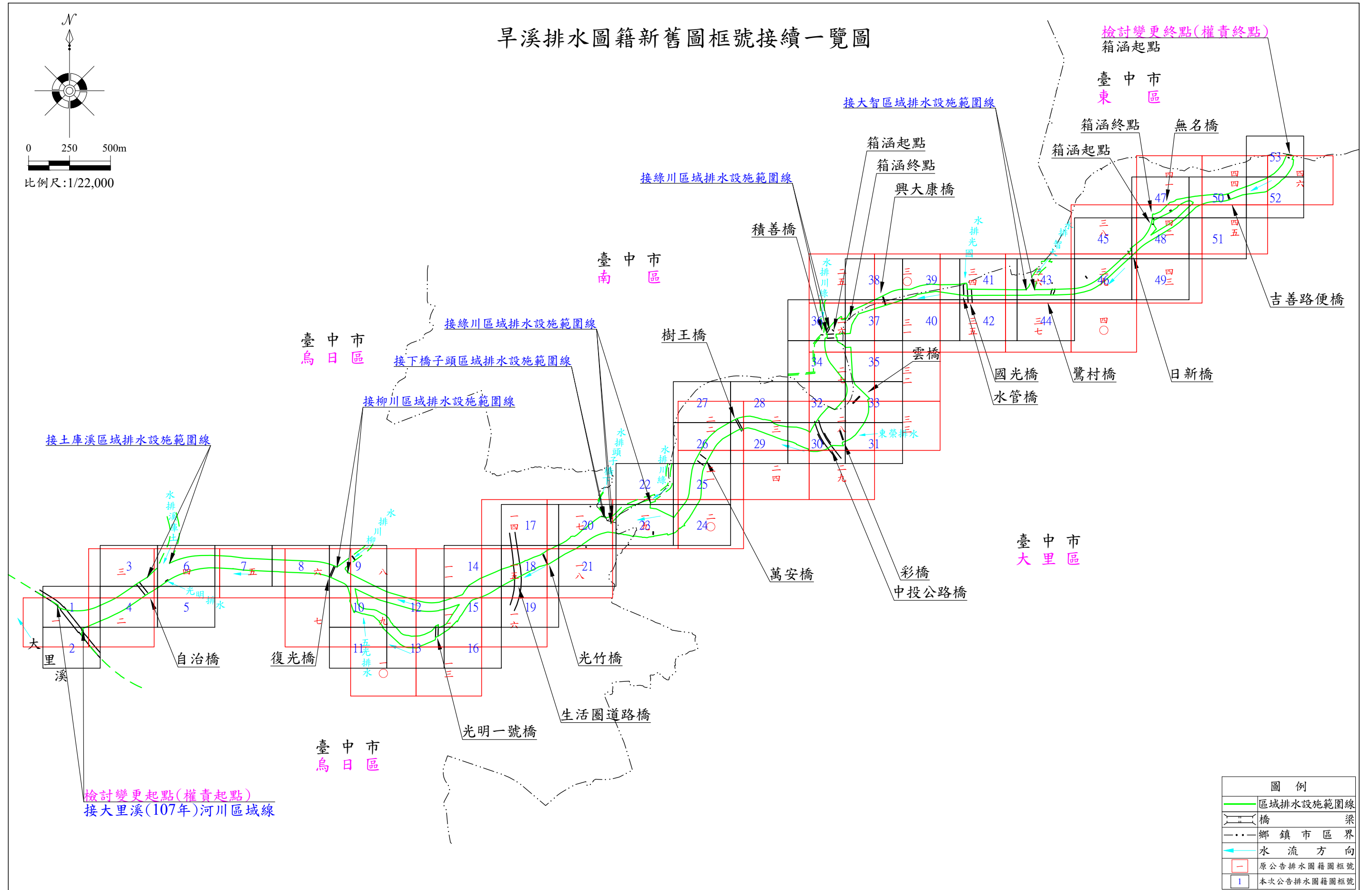
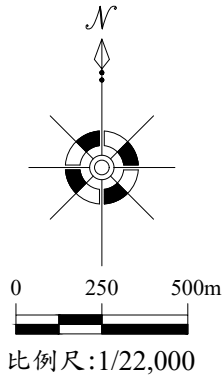
檢討變更終點(權責終點)  
箱涵起點

	原公告區域排水設施範圍線		橋	梁
	區域排水設施範圍線		箱涵	涵
	治理計畫用地範圍線		斷面樁	樁
	既有堤防		斷面線	線
	既有護岸		鄉鎮市區界	界
	混凝土坡面		段	段
	土炭		水流方向	向
	漿砌壘石坡		公有水利署(河川分署)地	地
	RC牆		公有地	地
	壘石護坡		私有地	地
	蛇籠		本次公告排水圖籍圖框號	號
	消波塊			

備註: 治理計畫用地範圍線與區域排水設施範圍線重疊時, 以紅粗線疊層表示。

編號	工程名稱	編號	工程名稱
左岸		右岸	
01	光明堤防	02	烏日堤防
03	樹王堤防	04	仁德堤防
05	永隆護岸	06	積善護岸
07	興大左護岸	08	興大右護岸
		10	國光護岸

# 旱溪排水圖籍新舊圖框號接續一覽圖



圖例	
	區域排水設施範圍線
	橋
	鄉鎮市區界
	水流方向
	原公告排水圖籍圖框號
	本次公告排水圖籍圖框號



第 號 土地實際位置應以地政機關複丈成果為準，實際地籍圖形應以地政機關核發之謄本為準。 2666500

區域排水設施範圍套繪地籍圖

旱溪排水圖籍第 8 號

臺中市 烏日區

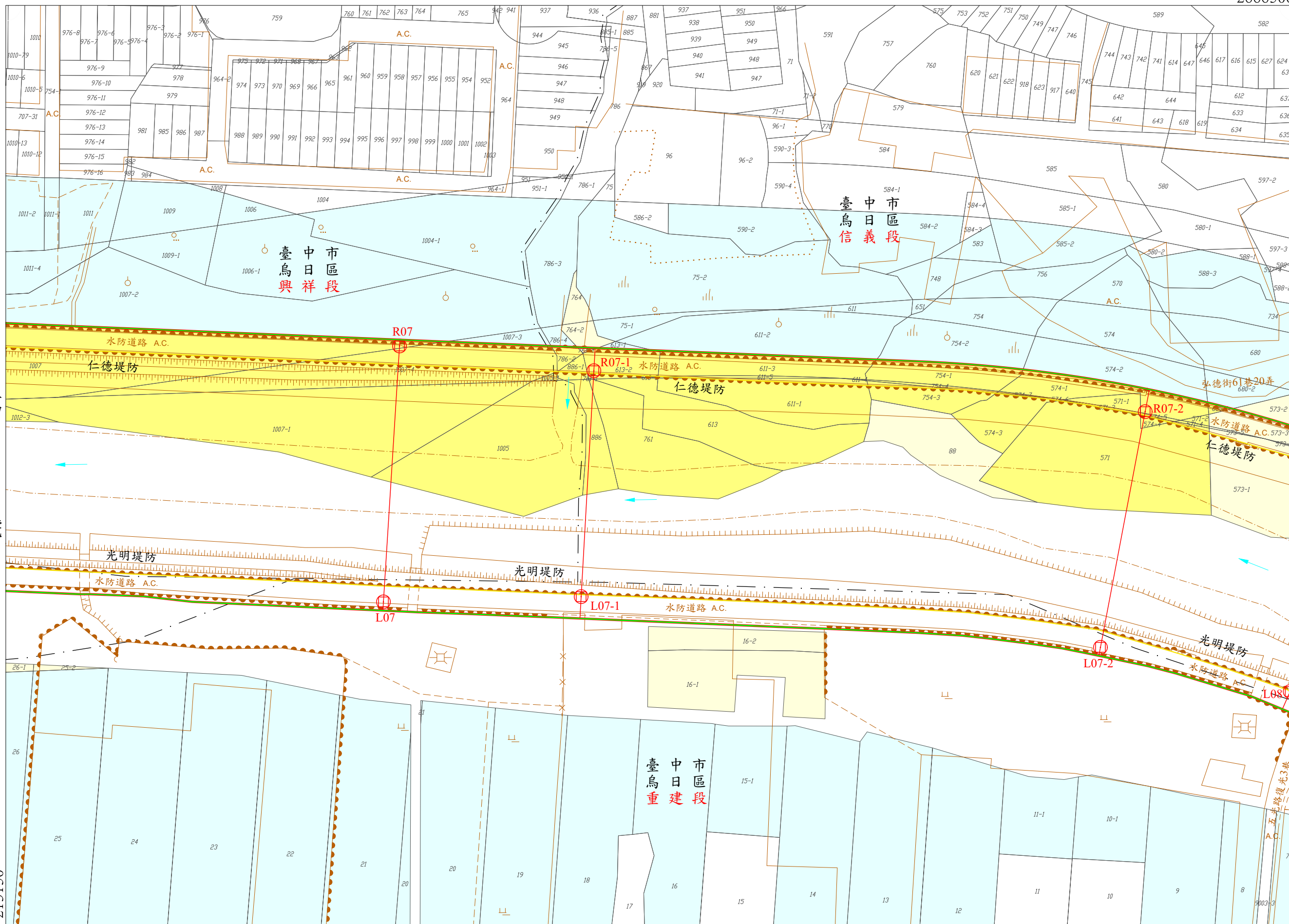
重信興  
建義祥  
段段段

小段 段代碼

BI 7323  
BI 7322  
BI 7307

213510

第 9 號



第 7 號

213150

2666250

比例尺：1/1000

坐標系統：TWD97[2010]

第 號

核定文號：

年 月 日核定

臺中市

旱溪排水區域排水設施範圍排水圖籍

(自與大里溪匯流處起臺中市東區與大里區交界處雨水下水道箱涵出口點止)

審查版

比例尺:1/1000

經濟部水利署

中華民國109年10月

臺中市

旱溪排水區域排水設施範圍排水圖籍

(自與大里溪匯流處起臺中市東區與大里區交界處雨水下水道箱涵出口點止)

審查版

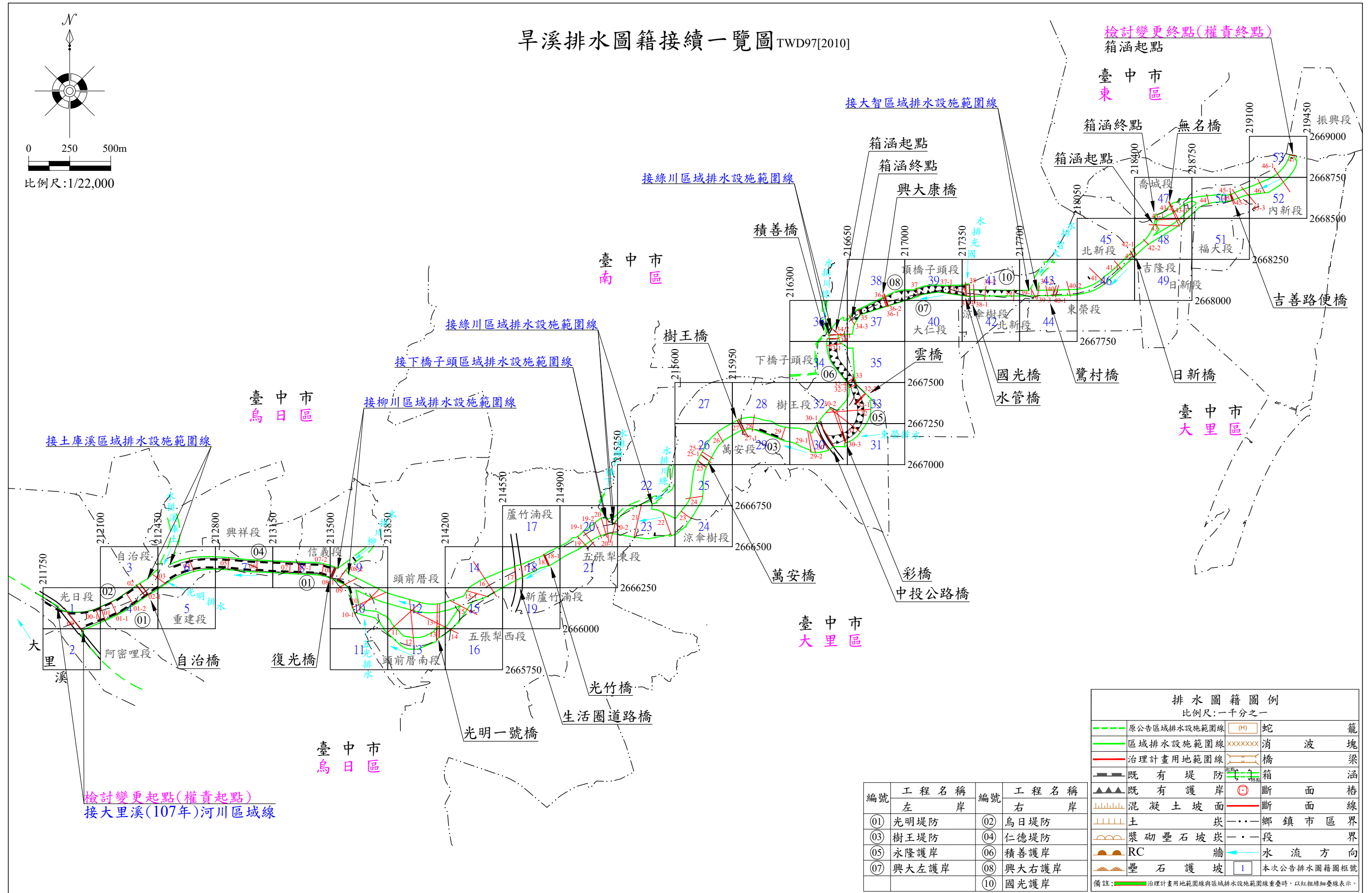
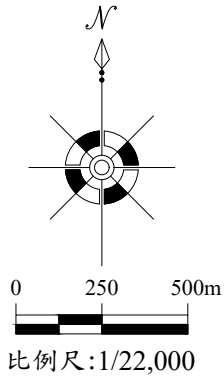
比例尺:1/1000

主辦機關：經濟部水利署第三河川分署

執行單位：經濟部水利署水利規劃分署

中華民國109年10月

# 早溪排水圖籍接續一覽圖 TWD97[2010]

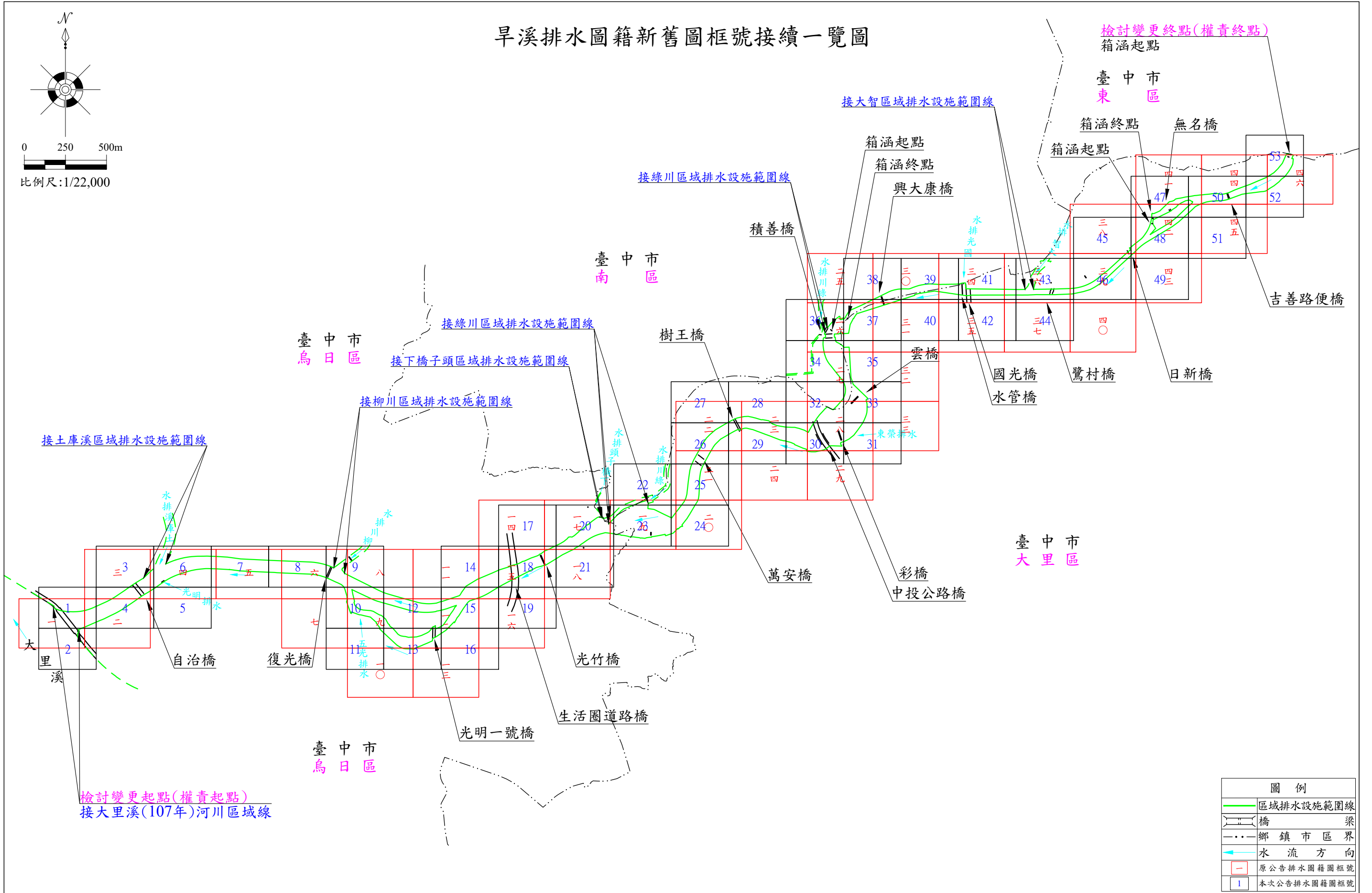
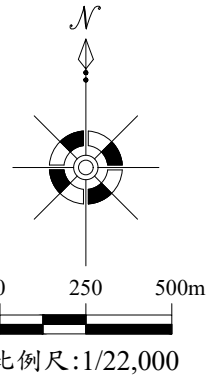


排水圖籍圖例			
比例尺: 一千分之一			
	原公告區域排水設施範圍線		蛇籠
	區域排水設施範圍線		消波塊
	治理計畫用地範圍線		橋梁
	既有堤防		箱涵
	既有護岸		斷面樁
	混凝土坡面		斷面線
	土坎		鄉鎮市區界
	漿砌壘石坡坎		一段界
	RC牆		水流方向
	壘石護坡		本次公告排水圖籍圖框號

編號	工程名稱	
	左岸	右岸
①	光明堤防	② 烏日堤防
③	樹王堤防	④ 仁德堤防
⑤	永隆護岸	⑥ 積善護岸
⑦	興大左護岸	⑧ 興大右護岸
		⑩ 國光護岸

備註: 治理計畫用地範圍線與區域排水設施範圍線重疊時, 以紅粗線疊層表示。

# 早溪排水圖籍新舊圖框號接續一覽圖



圖例	
<span style="color: green;">——</span>	區域排水設施範圍線
	橋
<span style="color: blue;">---</span>	鄉鎮市區界
	水流方向
—	原公告排水圖籍圖框號
I	本次公告排水圖籍圖框號



21350

第 9 號

區域排水設施範圍套繪影像參考圖  
旱溪排水圖籍第 8 號

臺中市 烏日區

重信興  
建義祥  
段段段

小段 段代碼

BI\_7323  
BI\_7322  
BI\_7307

第 7 號

213150